

แผนที่แสดงสนามการแข่งขันกีฬาแห่งชาติ ครั้งที่ 48 "กาญจนบุรีเกมส์"


คำอธิบายสัญลักษณ์

ขอบเขตอำเภอ	อ.ศรีสวัสดิ์
อ.ด่านมะขามเตี้ย	อ.สังขละบุรี
อ.ทองผาภูมิ	อ.หนองปรือ
อ.ท่ามะกา	อ.ห้วยกระเจา
อ.ท่าม่วง	อ.เมืองกาญจนบุรี
อ.บ่อพลอย	อ.เลาขวัญ
อ.พนมทวน	อ.ไทรโยค

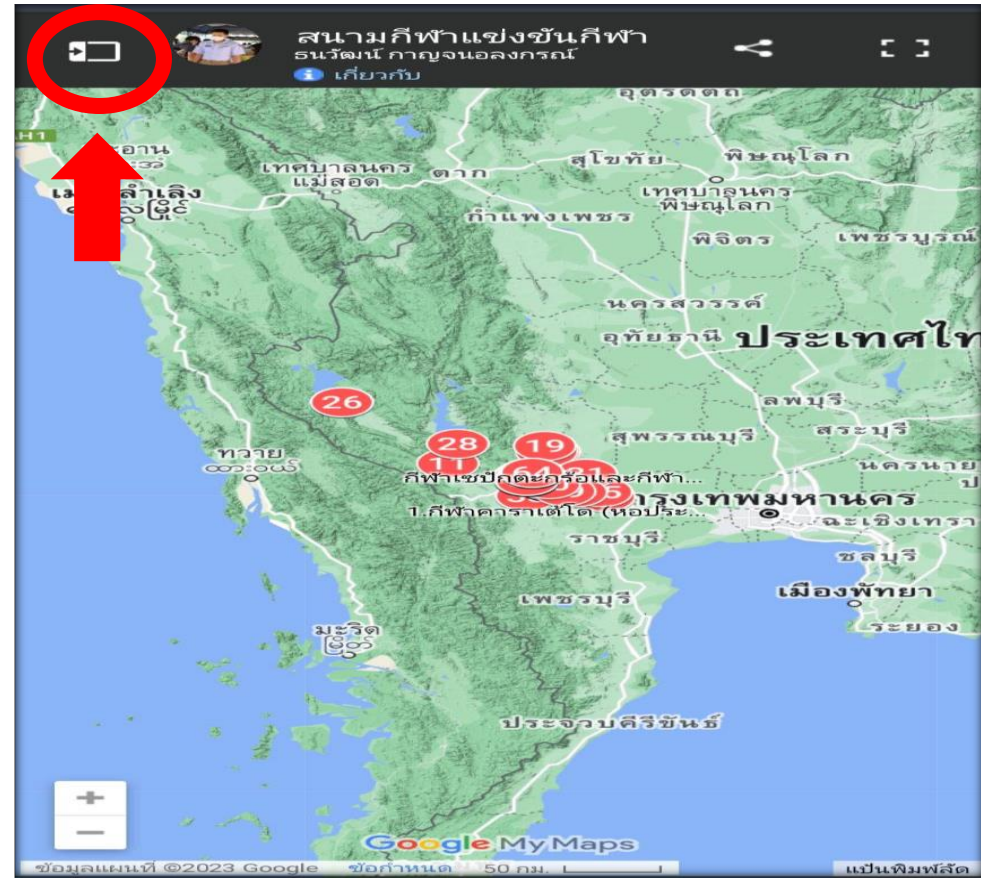
สแกนและเลือกสถานที่เพื่อนำทาง



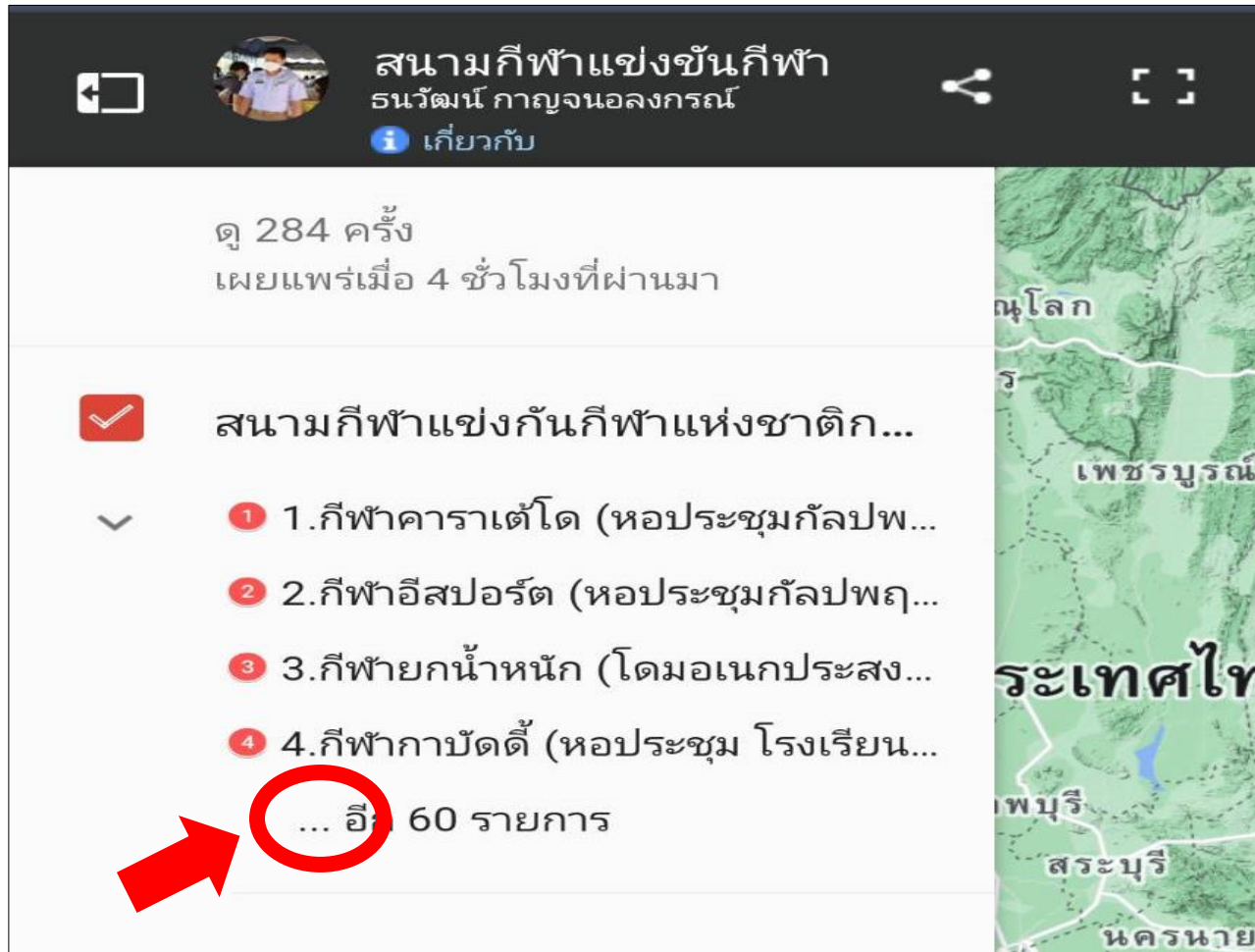
คู่มือการใช้งานแผนที่เพื่อนำทางไปสนามแข่งขันกีฬาแห่งชาติครั้งที่ 48 “กาญจนบุรีเกมส์”



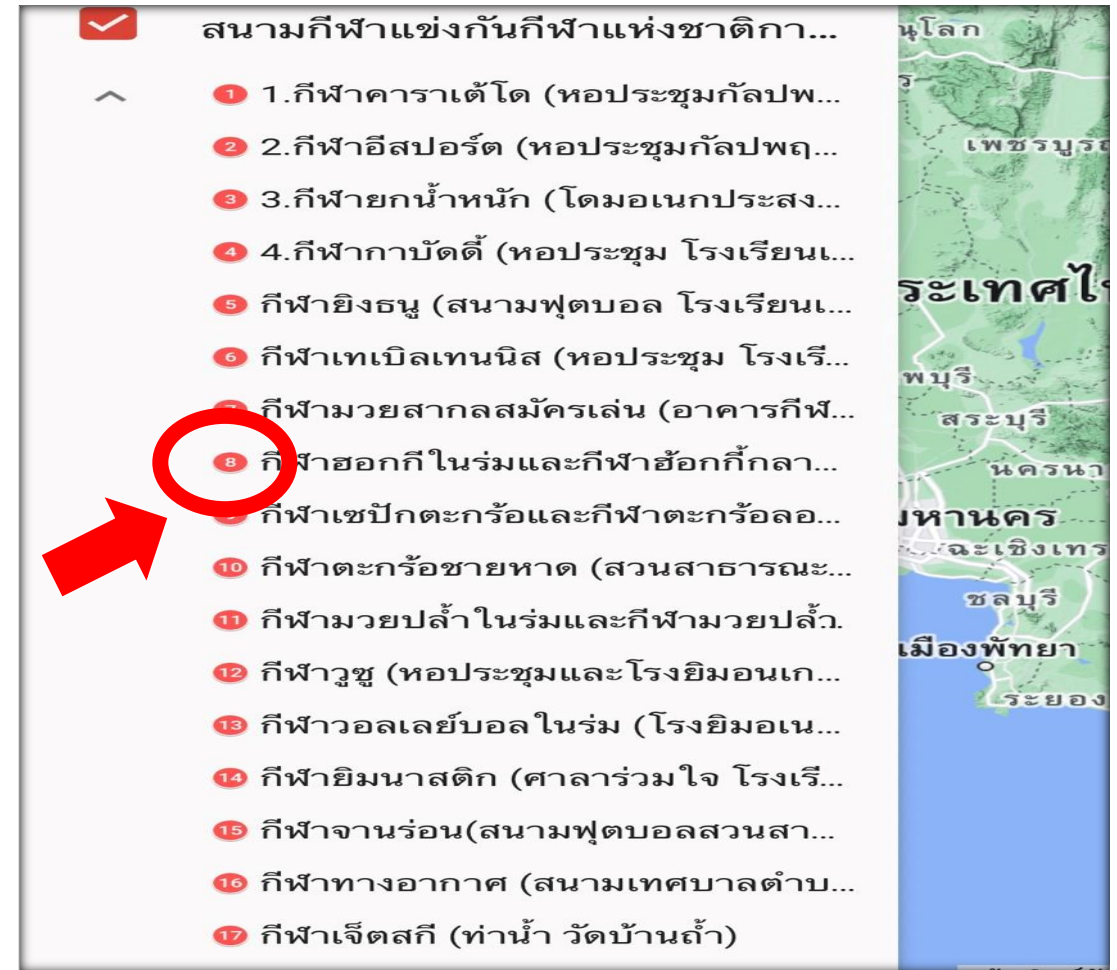
1 . แสกน Qr – Code



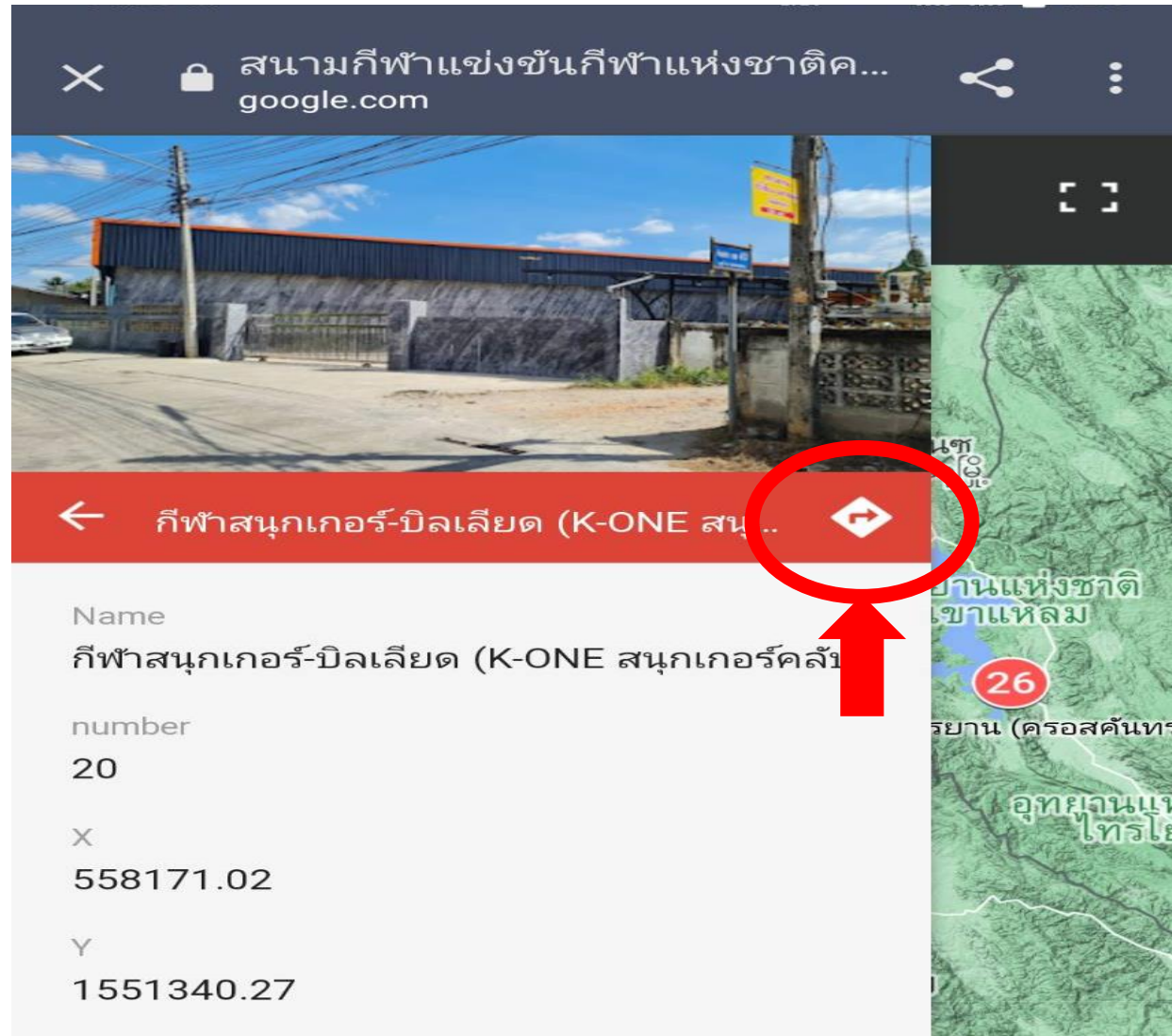
2 . คลิกที่ปุ่มเพื่อเปิดแถบเมนูสถานที่



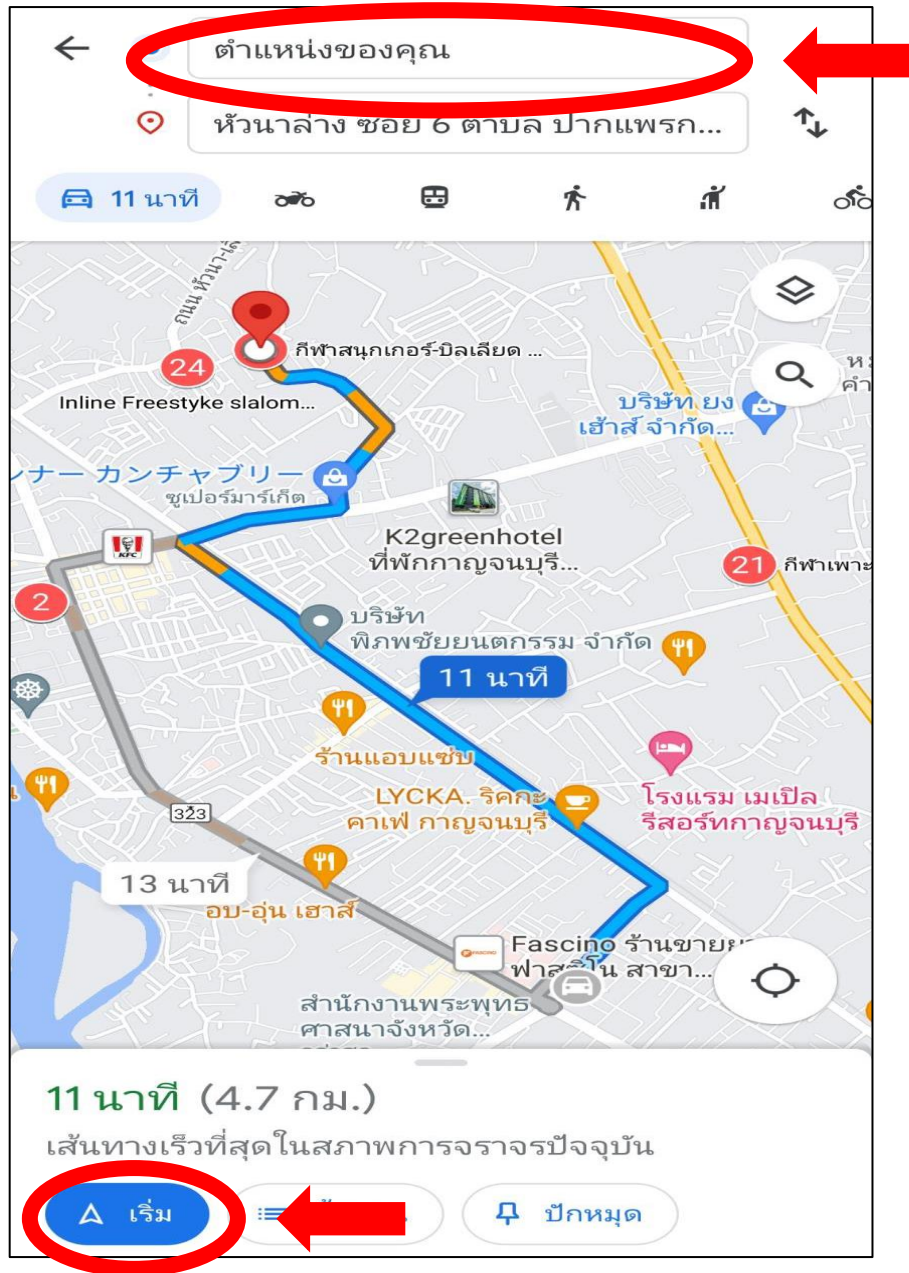
3 . คลิกที่ปุ่ม...เพื่อขยายแถบเมนูสถานที่



4 . เลือกสถานที่ ที่ต้องการจะเดินทางไป



5. กดที่ปุ่ม  เพื่อเข้าสู่แอป Google map



6. กำหนดเลือกตำแหน่งปัจจุบันของท่าน
จากนั้นกดที่ปุ่มเริ่มเพื่อให้ Google map
นำทาง